

GEOPLAN d.o.o.
Solinska 6
20000 Dubrovnik
Porezni broj: 2116430
Žiro račun:
Suglasnost za obavljanje stručnih geodetskih poslova
Klasa: UP/I-930-03/08-02/236, Ur.broj: 541-01/1-08/2, Zagreb, 04.02.2008.

tel/fax: +385 (0) 20 413 371
E-mail: geoplan@du.t-com.hr
OIB: 29862120410
Raiffeisen bank d.d. 2484008-1103784511



Stručni suradnici: Antun Baule ing.geod.
Ana Sambrailo Čikato dipl.ing.geod.

17/2015

GEODETSKI ELABORAT

ZA EVIDENTIRANJE STVARNOG POLOŽAJA POJEDINAČNIH VEĆ EVIDENTIRANIH
KATASTARSKIH ČESTICA
K.O. TRSTENO, MB: 307335
č.zgr. 20/1 i 20/2

KLASA: 932-06/ -02/
URBROJ: 541-

Mjesto i datum:

Ovlaštena osoba

Naručitelj: Hrvatska akademija znanosti i umjetnosti, Zagreb, Trg Nikole Šubića Zrinskog 11

Dubrovnik, 02. siječnja 2015.g.

Ivica Ogresta
dipl. ing. geod.

Ovlašteni inženjer geodezije

GEOPLAN d.o.o.
Dubrovnik

Geo 293

Ovlašteni inženjer geodezije:
Ivica Ogresta dipl.ing.geod.

GEOPLAN
d.o.o.
DUBROVNIK
Direktor:
Ivica Ogresta, dipl.ing.geod.

Sadržaj elaborata:

- 1. Skica izmjere**
- 2. Popis koordinata**
- 3. Prikaz izmjerelog stanja s podacima katastarskog plana**
- 4. Iskaz površina**
- 5. Prijavni list za katastar**
- 6. Kopija katastarskog plana za katastar**
- 7. Izvješće o utvrđivanju međa i drugih granica, te o novim razgraničenjima**
- 8. Izvješće o zgradama i drugim građevinama**
- 9. Izvješće o terenskom uviđaju**
- 10. Tehničko izvješće**
- 11. Terenski zapisnici mjerenja**
- 12. Prijavni list za zemljišnu knjigu**
- 13. Kopija katastarskog plana za zemljišnu knjigu**
- 14. Predočavanje elaborata**
- 15. Zemljišnoknjižni podaci**
- 16. Katastarski podaci**
- 17. Potvrde nadležnih tijela iz članaka 8. 9. i 10. Pravilnika o parcelacijskim i drugim geodetskim elaboratima**
- 18. Dokumentacija kojom se dokazuje da se neka građevina mogla graditi**



**REPUBLIKA HRVATSKA
DRŽAVNA GEODETSKA UPRAVA
SREDIŠNJI URED**

10000 Zagreb, Gruška 20
Tel. 01/6165 - 404, fax: 01/6165 - 484

KLASA: UP/I 930-03/08-02/236
UR.BROJ: 541-01/1-08-2
Zagreb, 04.02.2008.

Na temelju članka 103. st 2. Zakona o državnoj izmjeri i katastru nekretnina („Narodne novine“ br: 16/07) ravnatelj Državne geodetske uprave donosi:

RJEŠENJE

1. Utvrđuje se da je tvrtka **GEOPLAN d.o.o. za geodetske usluge, trgovinu, plakatiranje i oglašavanje, Dubrovnik, Solinska 6** uskladila svoje poslovanje i djelatnost sa odredbama Zakona o državnoj izmjeri i katastru nekretnina i odredbama Pravilnika o uvjetima i mjerilima za davanje i oduzimanje suglasnosti za obavljanje poslova državne izmjere i katastra nekretnina .
2. Danom donošenja ovog rješenja prestaje važiti rješenje Državne geodetske uprave KLASA: 930-03/06-02/35, URBROJ: 541-01/1-06-3 od 22.09.2006.
3. Tvrtki GEOPLAN d.o.o. za geodetske usluge, trgovinu, plakatiranje i oglašavanje, Dubrovnik, Solinska 6 **daje se** suglasnost za obavljanje poslova državne izmjere i katastra nekretnina iz članka 104. stavka. 1. točke:
 5. Izradba parcelacijskih i drugih geodetskih elaborata katastra zemljišta
 6. Izradba parcelacijskih i drugih geodetskih elaborata katastra nekretnina
 7. Izradba elaborata katastra vodova i tehničko vođenje katastra vodova
 8. Izradba posebnih geodetskih podloga za prostorno planiranje i graditeljsko projektiranje, izradbu geodetskoga projekta, izradbu elaborata o iskolčenju građevine, kontrolna geodetske mjerenja pri izgradnji i održavanju građevina (praćenje mogućih pomaka)
 9. Izradbu situacijskih nacrti za objekte za koje ne treba izraditi geodetski projekt
 10. Iskolčenje građevina
 11. Izradba posebnih geodetskih podloga za zaštićena i šticićena područja
 13. Poslovi stručnog nadzora nad radovima navedenim pod točkama 7., 8., 10. i 11. ovoga stavka

Zakona o državnoj izmjeri i katastru nekretnina

4. Suglasnost iz točke. 3. ovog rješenja upisat će se u Evidenciju suglasnosti koju vodi Državna geodetska uprava.

Obrazloženje

Sukladno članku 161. stavak 1. Zakona o državnoj izmjeri i katastru nekretnina (u daljnjem tekstu: Zakon) i članka 10. Pravilnika o uvjetima i mjerilima za davanje i oduzimanje suglasnosti za obavljanje poslova državne izmjere i katastra nekretnina („Narodne novine“ br: 105/07, 116/07 – u daljnjem tekstu: Pravilnik), u provedenom postupku utvrđeno je da je tvrtka GEOPLAN d.o.o. za geodetske usluge, trgovinu, plakatiranje i oglašavanje, Dubrovnik, Solinska 6 uskladila svoje poslovanje i djelatnost sa odredbama Zakona i Pravilnika.

Tvrtka GEOPLAN d.o.o. za geodetske usluge, trgovinu, plakatiranje i oglašavanje, Dubrovnik, Solinska 6 ovlaštena je za obavljanje poslova državne izmjere i katastra nekretnina prema Zakonu o državnoj izmjeri i katastru nekretnina (»Narodne novine«, br. 128/99., 153/05. i 142/06.) rješenjem Državne geodetske uprave KLASA: 930-03/06-02/35. URBROJ: 541-01/1-06-3 od 22.09.2006. koje donošenjem ovog rješenja prestaje važiti.

GEOPLAN d.o.o. za geodetske usluge, trgovinu, plakatiranje i oglašavanje, Dubrovnik, Solinska 6 (u daljnjem tekstu: podnositelj zahtjeva) uputio je 04.02.2008. sukladno članku 4. Pravilnika o uvjetima i mjerilima za davanje i oduzimanje suglasnosti za obavljanje poslova državne izmjere i katastra nekretnina zahtjev za dobivanje suglasnosti za obavljanje djelatnosti iz članka 104. st. 1. toč. 5., 6., 7., 8., 9., 10., 11. i 13. Zakona Državnoj geodetskoj upravi.

Zahtjevu za dobivanje suglasnosti priloženi su svi dokazi o ispunjavanju uvjeta propisanih u članku 2. st. 1. 2. i 3. Pravilnika.

Zahtjev je osnovan.

U provedenom postupku utvrđeno je slijedeće:

- da podnositelj zahtjeva ima registriranu djelatnost pri Trgovačkom sudu u Dubrovniku sukladno članku 104. stavak 1. točke 5., 6., 7., 8., 9., 10., 11. i 13. Zakona, što je utvrđeno uvidom u Prijavu za upis u sudski registar Trgovačkog suda u Dubrovniku od 31.01.2008.
- da je u GEOPLAN d.o.o. za geodetske usluge, trgovinu, plakatiranje i oglašavanje, Dubrovnik, Solinska 6 zaposlen u punom radnom vremenu i na neodređeno vrijeme ovlašteni inženjer geodezije Ivica Ogresta, dipl.ing.geod., što je utvrđeno uvidom u radnu knjižicu serija I Broj 384192 od 18.07.1989. te Andro Burin, dipl.ing.geod. i Antun Baule, ing.geod. što je utvrđeno uvidom u radnu knjižicu serija U Broj 1208630 i radnu knjižicu serija G Broj 151809.
- da je podnositelj zahtjeva vlasnik odnosno korisnik opreme kojom će obavljati djelatnost iz točke. 5., 6., 7., 8., 9., 10., 11. i 13. članka 104. stavka. 1. Zakona što je utvrđeno uvidom u Izjavu direktora Ivica Ogreste, dipl.ing.geod. od 01.02.2008.
- da je podnositelj zahtjeva korisnik prostora u sjedištu pravne osobe na adresi: Dubrovnik, Solinska 6 , što je utvrđeno uvidom u Ugovor o zakupu poslovnog prostora zaključenog između Ivica Ogresta i GEOPLAN d.o.o. od 11.09.2006.
- da podnositelj zahtjeva raspolaže opremom koja omogućava pregled dokumentacije na računalu i komunikaciju elektronskom poštom.

U provedenom postupku provjere ispunjenja uvjeta za davanje suglasnosti pravnim osobama propisanih člankom 2. Pravilnika, utvrđeno je da GEOPLAN d.o.o. za geodetske usluge, trgovinu,

plakatiranje i oglašavanje, Dubrovnik, Solinska 6 ispunjava uvjete za davanje suglasnosti za djelatnosti navedene u točki 3. ovog rješenja.

Sukladno odredbi članka 8. Pravilnika GEOPLAN d.o.o. za geodetske usluge, trgovinu, plakatiranje i oglašavanje, Dubrovnik, Solinska 6 će se upisati u evidenciju suglasnosti koju vodi Državna geodetska uprava.

Slijedom iznijetoga, utvrđeno je da je tvrtka GEOPLAN d.o.o. za geodetske usluge, trgovinu, plakatiranje i oglašavanje, Dubrovnik, Solinska 6 uskladila svoje poslovanje i djelatnost sa odredbama Zakona, te je stoga ravnatelj Državne geodetske uprave riješio kao u izreci ovog rješenja.

Za izdavanje ovog rješenja uplaćena je upravna pristojba po tarifnim brojevima 1. i 2. Tarife upravnih pristojbi, koja je sastavni dio Zakona o upravnim pristojbama („Narodne novine“ br. 8/96, 77/96 – U. o izm. tarife, 95/97, 131/97, 68/98, 66/99 – Uredba o izm. tarife, 145/99 – Uredba o izm. tarife, 30/00, 116/00 – Uredba o izm. tarife, 163/03, 17/04, 110/04 – Uredba o izm. Tarife i 141/04 – Uredba o izmjeni tarife, 150/05, 153/05 – Uredba o izmjeni tarife, 129/06 – Uredba o izmjeni tarife i 117/07 – Uredba o izmjeni tarife), u ukupnom iznosu od 70,00 kn u državnim biljezima.

Pouka o pravnom lijeku:

Protiv ovog rješenja žalba nije dopuštena, ali se može pokrenuti upravni spor podnošenjem tužbe Upravnom sudu Republike Hrvatske, u roku od 30 dana od primitka ovog rješenja.



Dostaviti:

1. GEOPLAN d.o.o. za geodetske usluge, trgovinu, plakatiranje i oglašavanje, Dubrovnik, Solinska 6
s dva primjerka rješenja radi dostave Trgovačkom sudu
2. Državna geodetska uprava, Odjel geodetske inspekcije
3. Pismohrana

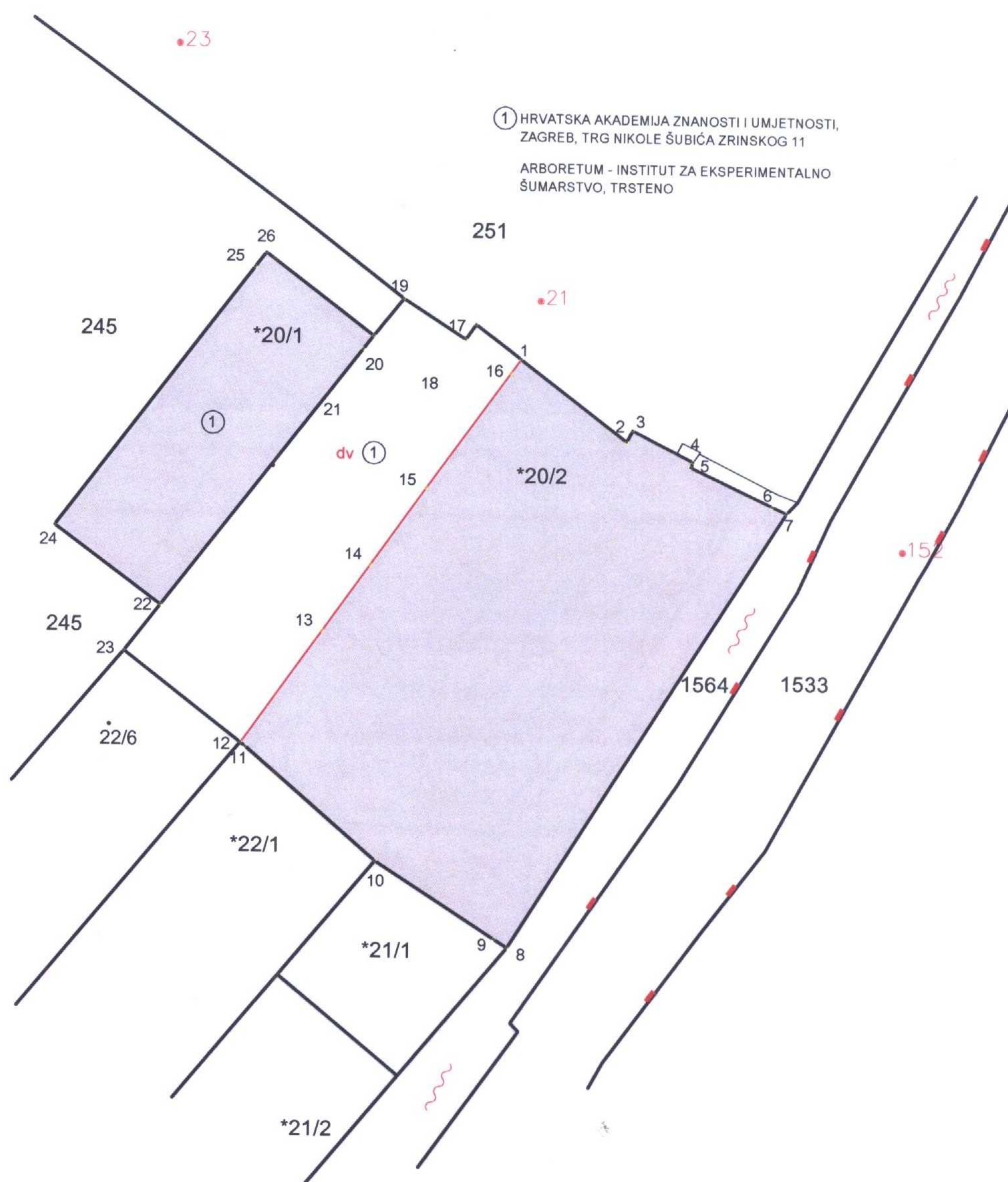
K.O.: Trsteno

MB:307335

D.L.br.:2

SKICA IZMJERE

MJERILO 1:250



DATUM IZRADE: 2. siječnja 2015.

Ivica Ogresta, dipl.ing.geod.

Ivica Ogresta
dipl. ing. geogr.

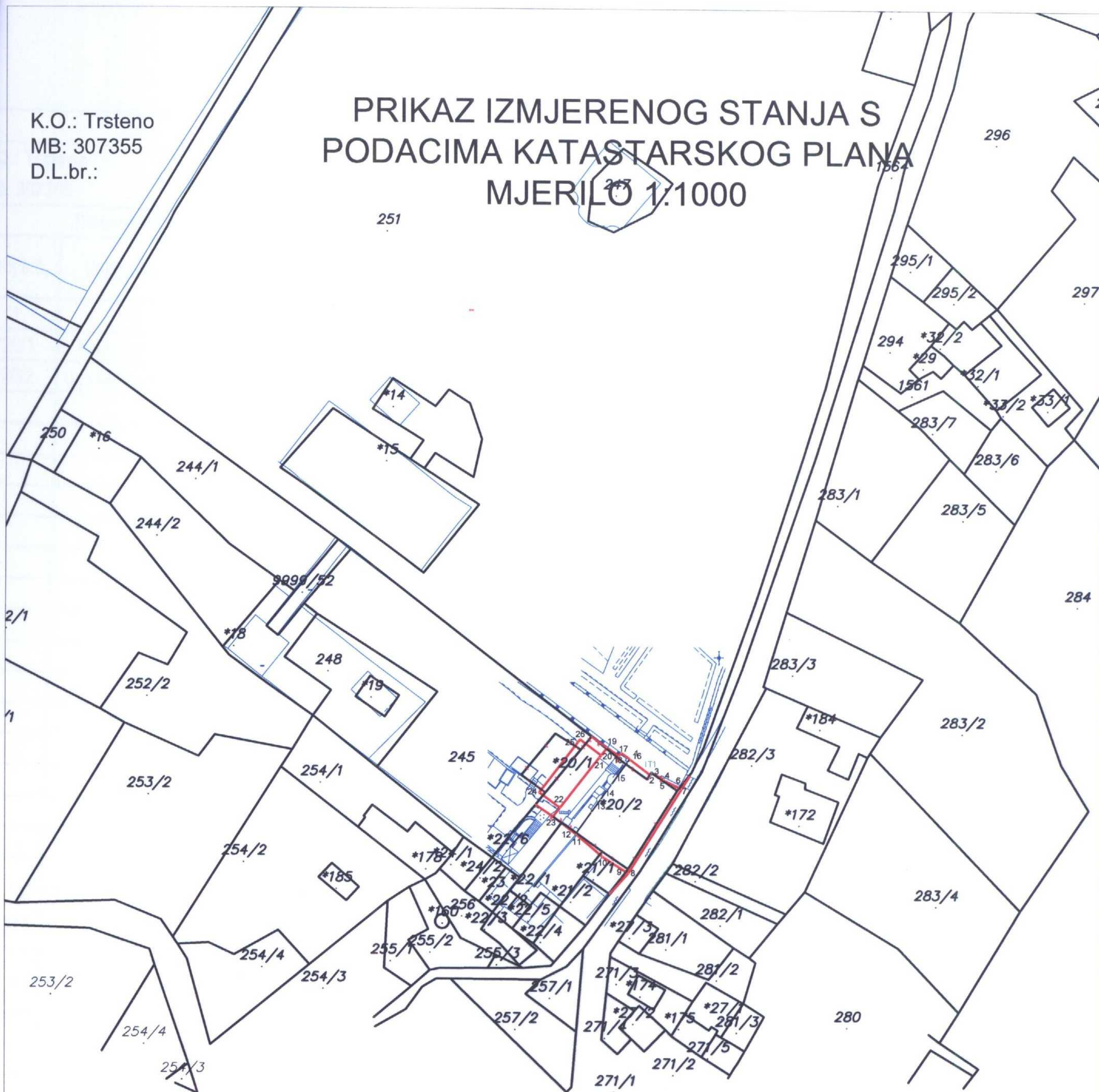
Ovlašteni inženjer geodezije

GEOPLAN d.o.o.



K.O.: Trsteno
MB: 307355
D.L.br.:

PRIKAZ IZMJERENOG STANJA S PODACIMA KATASTARSKOG PLANA MJERILO 1:1000



DATUM IZRADE:

Ivica Ogresta, dipl.ing.geod.

Ivica Ogresta
dipl. ing. geod.

Ovlašteni inženjer geodezije

GEOPLAN d.o.o.
Dubrovnik

Geo 293

ISKAZ POVRŠINA

D.: Trsteno	
-------------	--

3: 307355

[illegible]

arska općina: Trsteno

067335

Datum izrade: 2. siječnja 2015.g.

PRIJAVNI LIST

-ZA KATASTAR-

KLASA: 932-06/___-02/___

URBROJ: 541-

Mjesto:

Datum:

Ovlaštena osoba:

Izradio: Ivica Ogresta dipl.ing.geod.

Ivica Ogresta
dipl. ing. geod.

Ovlašten inženjer geodezije

GEOPLAN d.o.o.
Dubrovnik

Geo 293

[illegible]

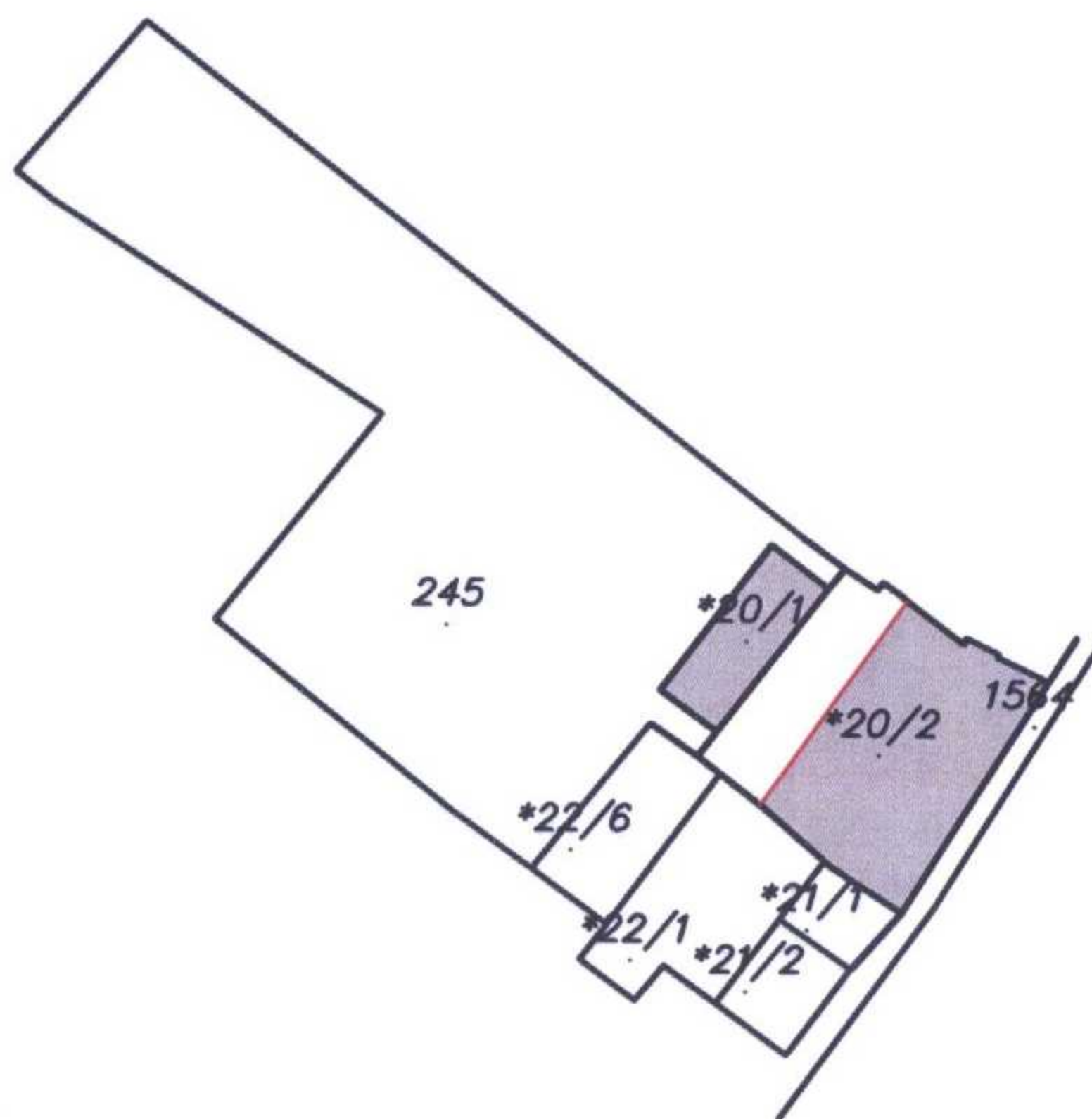
NOVO STANJE

[illegible]

l.:TRSTENO
: 307355
. br.:

KLASA: 932-06/ -02/
URBROJ: 541-
Datum:

KOPIJA KATASTARSKOG PLANA
ZA KATASTAR
Mjerilo 1:1000



DATUM IZRADE: 2. siječnja. 2015.g.

Izradio: Ivica Ogresta, dipl.ing.geod.

Ivica Ogresta
dipl. ing. geod.

Ovlašteni inženjer geodezije

GEOPLAN d.o.o.
Dubrovnik



Geo 293

GEOPLAN d.o.o.

Solinska 6

20000 Dubrovnik

Porezni broj: 2116430

Žiro račun:

tel/fax:

E-mail:

OIB:

Raiffeisen bank d.d. 2484008-1103784511

+385 (0) 20 413 371

geoplan@du.t-com.hr

29862120410

Suglasnost za obavljanje stručnih geodetskih poslova

Klasa: UP/I-930-03/08-02/236, Ur.broj: 541-01/1-08/2, Zagreb, 04.02.2008.



Izviješće o zgradama i drugim građevinama

K.O.: Trsteno

MB: 307335

Katastarska čestica broj: č. zgr. 20/1 i 20/2

Nositelj prava/predstavnik suvlasnika/upravitelj zgrade (opunomoćenik):

Hrvatska akademija znanosti i umjetnosti, Zagreb, Trg Nikole Šubića Zrinskog 11

Na č.zgr 20/1 i 20/2 k.o. Trsteno nalaze se Gospodarska i pomoćna zgrada koje su evidentirane u katastarskom operatu i Zemljišnoj knjizi prema tada važećim zakonima. U ovom se elaboratu evidentira stvarna površina istih te se prilaže Uvjerenje Područnog ureda za katastar Dubrovnik, da su građevine evidentiranje prije 1968. godine Klasa: UP/I-08/15-02/00049 .

Datum izrade: 2.1.2015.

Ivica Ogresta dipl.ing.geod.

Ivica Ogresta
dipl. ing. geod.

Ovlašteni inženjer geodezije

GEOPLAN d.o.o.
Dubrovnik



Geo 293

GEOPLAN d.o.o.

Solinska 6

20000 Dubrovnik

Porezni broj: 2116430

Žiro račun:

tel/fax:

E-mail:

OIB:

Raiffeisen bank d.d. 2484008-1103784511

+385 (0) 20 413 371

geoplan@du.t-com.hr

29862120410

Suglasnost za obavljanje stručnih geodetskih poslova

Klasa: UP/I-930-03/08-02/236, Ur.broj: 541-01/1-08/2, Zagreb, 04.02.2008.



Izvješće o utvrđivanju međa i drugih granica te o novim razgraničenjima

Dana _____ u postupku utvrđivanja postojećih međa i drugih granica te o novim razgraničenjima prisutni:

I. Naručitelj/i izrade elaborara/nositelji prava na predmetnim katastarskim česticama:

1. Hrvatska Akademija Znanosti I Umjetnosti, Zagreb, Trg Nikole Šubićazrinskog 11 ,
2. Arboretum - Institut Za Eksperimentalno Šumarstvo, Trsteno

K.O.: Trsteno

MB: 307335

Kat.čestica/e broj: č.zgr. 20/1 i 20/2

II. Utvrđeni nositelji prava na susjednim katastarskim česticama:

1. Č.zem. 251,245 Hrvatska Akademija Znanosti I Umjetnosti, Zagreb, Trg Nikole
Č.zgr. 22/6 Šubića Zrinskog 11
2. Č.zem. 1564 Hrvatske Vode D.O.O.
Republika Hrvatska -Javno Vodno Dobro
Pašeta Yvan Francois, 8 Square Neptune, 77200 Torci,
Francuska
Pašeta Ivo, P. Frana, Trsteno
3. Č.zgr. 22/1 Trojanović Stjepan, P. Antuna
Jedrejčić Diana, Rijeka, Milutina Barača 3
Pašeta Ivo, P. Frana, Trsteno, Potok 24
4. Č.zgr. 21/1

Granice predmetne čestice zgrade 20/1 prema susjednim česticama je zid zgrade izgrađen na č.zgr. 20/1 k.o. Trsteno.

Granice predmetne čestice zgrade 20/2 prema česticama zgrade 22/1 i 21/1 i č.zem 1564 je rub zgrade izgrađene na č.zgr. 20/2 k.o. Trsteno.

Granice predmetne čestice zgrade 20/2 prema čestici zgrade 22/6 je rub zgrade izgrađene na č.zgr. 22/6 k.o. Trsteno.

Granice predmetne čestice zgrade 20/2 prema čestici zemlje 233 i 245 je rub zida izgrađenog na č.zem. 233 i 245 sve k.o. Trsteno.

GEOPLAN d.o.o.

Solinska 6

tel/fax:

+385 (0) 20 413 371

20000 Dubrovnik

E-mail:

geoplan@du.t-com.hr

Porezni broj: 2116430

OIB:

29862120410

Žiro račun:

Raiffeisen bank d.d. 2484008-1103784511

Suglasnost za obavljanje stručnih geodetskih poslova

Klasa: UP/I-930-03/08-02/236, Ur.broj: 541-01/1-08/2, Zagreb, 04.02.2008.



Potpisi nositelja prava:

I. Katastarskih čestica koje su predmetom elaborata (naručitelj/i izrade elaborata)

1. _____

II. Na susjednim karastarskim česticama:

1. _____

2. _____

3. _____

4. _____

Mjesto izrade:

Ivica Ogresta dipl.ing.geod.

GEOPLAN d.o.o.

Solinska 6

20000 Dubrovnik

Porezni broj: 2116430

Žiro račun:

tel/fax:

E-mail:

OIB:

Raiffeisen bank d.d. 2484008-1103784511

+385 (0) 20 413 371

geoplan@du.t-com.hr

29862120410

Suglasnost za obavljanje stručnih geodetskih poslova

Klasa: UP/I-930-03/08-02/236, Ur.broj: 541-01/1-08/2, Zagreb, 04.02.2008.



Tehničko izvješće

K.O.: Trsteno

MB: 307335

1. Snimanje detaljnih točaka izvršeno je na terenu GPS uređajem Topcon Hyper pro i mjernom stanicom Sokkia SRX1 i.
2. Kao bazna točke korištena je trigonometrijska točka 172 za koju su koordinate preuzete iz baze podataka stalnih točaka geodetske osnove Državne geodetske uprave.
3. Za potrebe elaborata snimljeno je šire područje te su granice uspostavljene kako najbolje odgovara katastarskom planu.
4. Obrada je rađena slijedećim programima:
 - ✓ numerička obrada podataka mjerenja u GEO 8 i KORA
 - ✓ grafička obrada podataka u programu AutoCad 2000 i Gealisp

Datum izrade:

Ivica Ogresta dipl.ing.geod.

Ivica Ogresta
dipl. ing. geod.

Ovlašten inženjer geodezije

GEOPLAN d.o.o.
Dubrovnik

Geo 293

Katastarska općina: Brašina

MB: 306142

Datum izrade: 2. listopada 2014

PRIJAVNI LIST
-ZA ZEMLJIŠNU KNJIGU-

KLASA: 932-06/___-02/___

URBROJ: 541-

Mjesto:

Datum:

Ovlaštena osoba:

Izradio: Ivica Ogresta dipl.ing.geod.

Ivica Ogresta
dipl. ing. geod.

Ovlašteni inženjer geodezije

GEOPLAN d.o.o.
Dubrovnik

Geo 293

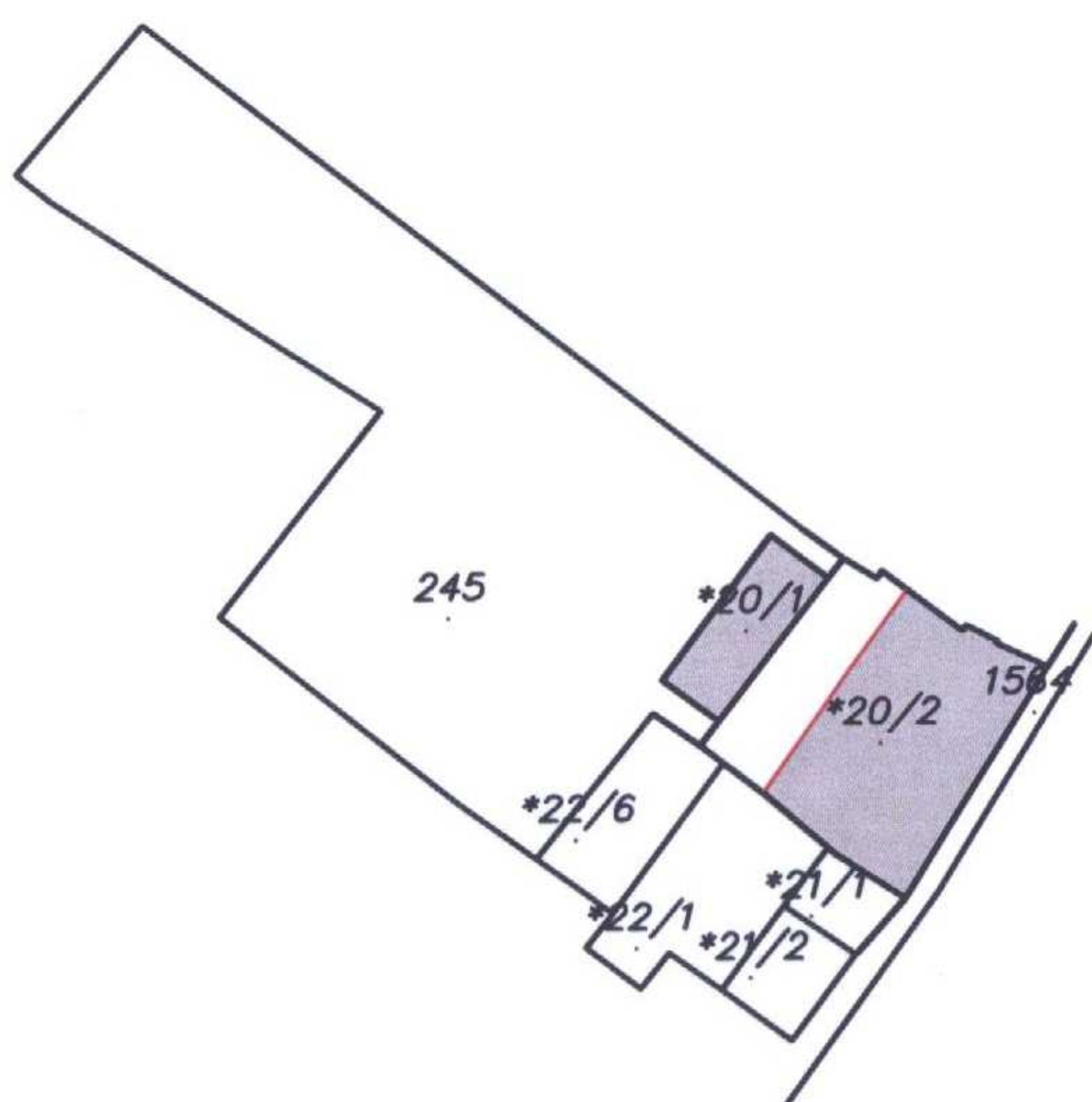
DOSADAŠNJE STANJE								
Broj z.k. Uloška	Udio, Etažni udio	Suvlasnički dio na udjelu	Prezime i ime odnosno tvrtka ili naziv upisane osobe, Prebivalište odnosno sjedište upisane osobe OIB	zgradna	Broj katastarske čestice	Adresa katastarske čestice (naziv rudine, ulice, trga i sl.)	Način uporabe katastarske čestice/ Način uporabe zgrade, kućni brojevi zgrade, naziv zgrade, pravo građenja	Površina
								j čhv
								h ar m2
1	2	3	4	5	6	7	8	9
413			Kao u zemljišniku	*	20/1		Magazin	198
413			Kao u zemljišniku	*	20/2		Mlinica	165

NOVO STANJE								
Broj z.k. Uložka	Udio, Etažni udio	Suvlasnički dio na udjelu	Prezime i ime odnosno tvrtka ili naziv upisane osobe, Prebivalište odnosno sjedište upisane osobe OIB	zgradna	Broj katastarske čestice	Adresa katastarske čestice (naziv rudine, ulice, trga i sl.)	Način uporabe katastarske čestice/ Način uporabe zgrade, kućni brojevi zgrade, naziv zgrade, pravo građenja	Površina
								h ar m ²
10	11	12	13	14	15	16	17	18
413			dosadašnji	*	20/1	U parku	Pomoćna zgrada	47
413			dosadašnji	*	20/2	U parku	Gospodarska zgrada Dvorište	162 65

K.O.:TRSTENO
MB: 307355
D.L. br.:

KLASA: 932-06/ -02/
URBROJ: 541-
Datum:

KOPIJA KATASTARSKOG PLANA
ZA ZEMLJIŠNU KNJIGU
Mjerilo 1:1000



DATUM IZRADE: 2. siječnja. 2015.g.

Izradio: Ivica Ogresta, dipl.ing.geod.

Ivica Ogresta
dipl. ing. geod.

Ovlašten inženjer geodetike

GEOPLAN d.o.o.
Dioničarska



Geo 293



REPUBLIKA HRVATSKA
DRŽAVNA GEODETSKA UPRAVA
PODRUČNI URED ZA KATASTAR DUBROVNIK
ODJEL ZA KATASTAR NEKRETNINA DUBROVNIK

KLASA: 935-08/15-02/00049
URBROJ: 541-28-02/4-15-2
DUBROVNIK, 30.01.2015.

PODRUČNI URED ZA KATASTAR DUBROVNIK, ODJEL ZA KATASTAR NEKRETNINA DUBROVNIK
povodom zahtjeva HAZU ARBORETUM TRSTENO iz TRSTENO, POTOK 20, na temelju članka 144. Zakona o državnoj
izmjeri i katastru nekretnina ("Narodne novine" br. 16/07, 124/10), članka 159. Zakona o općem upravnom postupku
("Narodne novine" br. 47/09), izdaje

U V J E R E N J E

Da su građevine evidentirane u katastarskom operatu katastarske općine Trsteno na katastarskoj čestici zgrade broj 20/1 i 20/2, prije 15. veljače 1968. godine i obojane plavom bojom na priloženoj kopiji katastarskog plana. Tlocrtna površina evidentiranih građevina izračunata je iz katastarskog plana i za građevinu na č.zgr. 20/1 iznosi cca 44 m², a za građevinu na č.zgr. 20/2 iznosi cca 158 m².

Sastavni dio ovog uvjerenja su kopija katastarskog plana i prijepis posjedovnog lista.

Kao predmet iz članka 6. točka 2. Zakona o upravnim pristojbama ("Narodne novine", br. 8/96, 77/96, 95/97, 131/97, 68/98, 66/99, 145/99, 116/00, 163/03, 17/04, 110/04, 141/04, 150/05, 153/05, 129/06, 117/07, 25/08, 60/08, 20/10, 69/10, 126/11, 112/12, 19/13, 80/13, 40/14, 69/14, 87/14, 94/14) oslobođeno od naplate upravnih pristojbi.

Stvarni troškovi prema Pravilniku o određivanju visine stvarnih troškova uporabe podataka dokumentacije državne izmjere i katastra nekretnina ("Narodne novine" br. 148/08, 75/09, 51/13) u iznosu od 30,00 kn naplaćeni u gotovu.

Priloga: 2

Izradio:
viši stručni referent za katastarske poslove
DENIS KAKARIGJI



IZVADAK IZ ZEMLJIŠNE KNJIGE

Katastarska općina: TRSTENO

Broj zemljišnoknjižnog uloška: 413

Broj zadnjeg dnevnika: Z-2266/10

A
Popisni list
PRVI ODJELJAK

Rbr .	Broj zemljišta (kat. čestice)	OZNAKA ZEMLJIŠTA	Površina			Primjedbe
			rali	hvat	m2	
1.	ZGR. 14	CRKVA SV. JEROLIMA			36	
2.	ZGR. 15	KUĆA			370	
3.	ZGR. 18	TERASA			126	
4.	ZGR. 19	PEĆ			29	
5.	ZGR. 20/1	MAGAZIN			198	
6.	ZGR. 20/2	MLINICA			165	
		UKUPNO:			924	

DRUGI ODJELJAK

Rbr .	UPISI	Primjedbe
2.1	Prik. 23.3.1967 Z 379/67 Zabilježeno je da su čest. zgr. 14, 15, 18, 19, 20/1 i 20/2 zaštićene kao spomenik kulture.	

B
Vlasnički list

Rbr .	UPISI	Primjedbe
1.	UDIO: 1/1 1. HRVATSKA AKADEMIJA ZNANOSTI I UMJETNOSTI U ZAGREBU,	

KNJIŽNI UPISI KOJI VRIJEDE ZA SVE UDJELE NA B LISTU

Rbr .	UPISI	Primjedbe
1.1	Prik. 1.11.1948 Z 1195/48 Na osnovu sješenja Kotarskog suda u Dubrovniku br : Kekske 4/48 zabilježeno je pokretanje postupka ekspropiacije čest. zgr. 14, 15, 18, 19, 20/1 i 20/2 ovog z. tijela.	
2.1	Zaprimljeno 21.04.2010. broj Z-2266/10 Zabilježuje se podnesak Blasije Bassegli Gozze za reviziju na predmet Z.917/03.	

C
Teretni list

Rbr .	UPISI	Iznos	Primjedbe
	TERETA NEMA !		

Sudska pristojba po Tbr. 18 Zakona o sudskim pristojbama ("Narodne novine", 74/95, 57/96, 137/02, 26/03, 125/11, 112/12, 157/13) u iznosu od 20,00 Kn naplaćena je i poništena na izvratku koji je izdan pod brojem KI-1142
/1142.

ZK referent:
OGRESTA DUBRAVKO

Posjedovni list broj 194

Stanje podataka na dan 03.02.2015

Upisane osobe

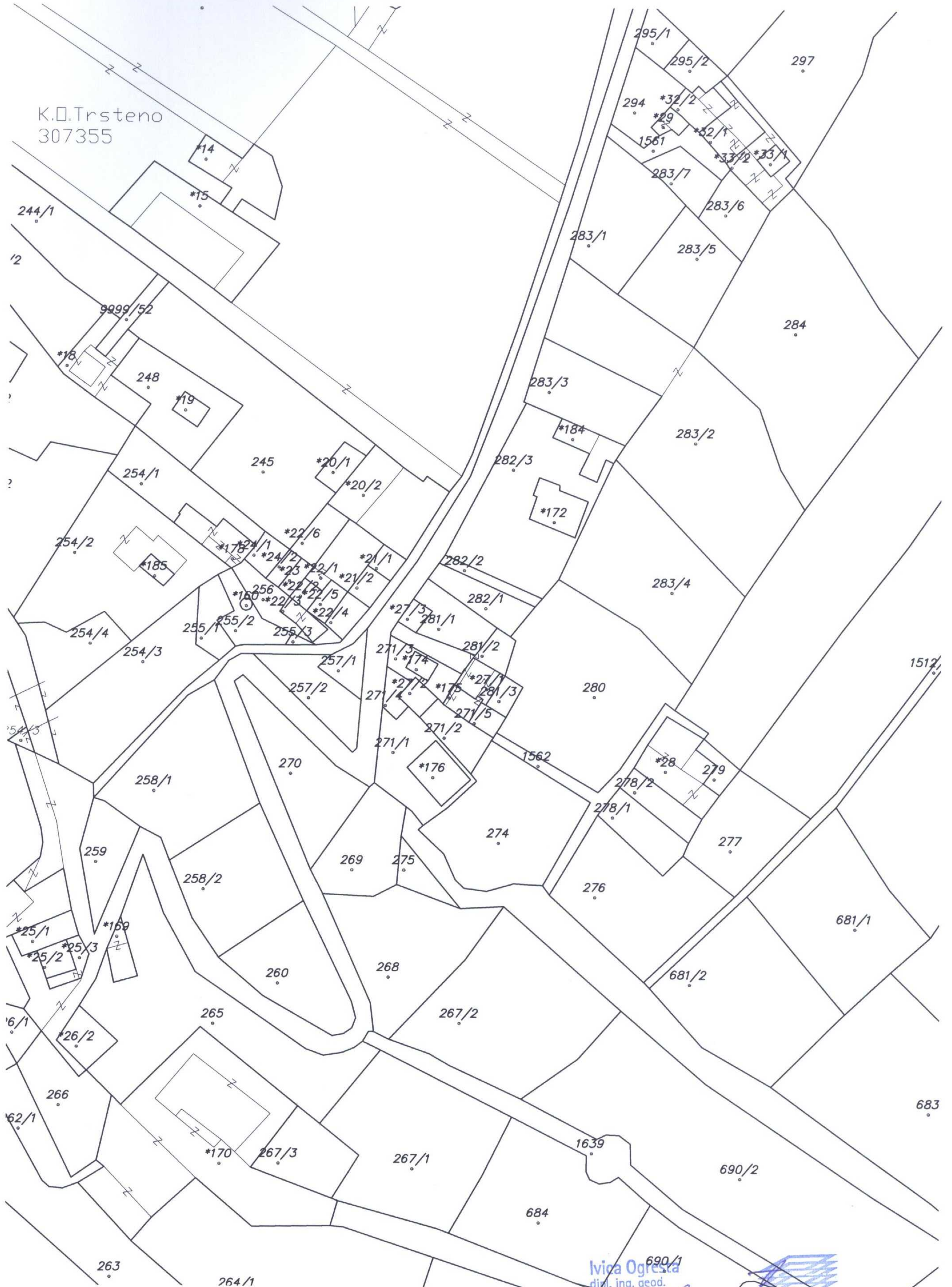
DIO	Prezime i ime odnosno tvrtka ili naziv upisane osobe Prebivalište odnosno sjedište, ulica i kućni broj upisane osobe	Osobni identifikacijski broj
1/2	HRVATSKA AKADEMIJA ZNANOSTI I UMJETNOSTI, ZAGREB, TRG NIKOLE ŠUBIĆA ZRINSKOG 11 (VLASNIK)	
1/2	ARBORETUM - INSTITUT ZA EKSPERIMENTALNO ŠUMARSTVO, TRSTENO	

Podaci o katastarskim česticama

ZGR	DIO	Broj katastar. čestice	Broj D.I kat. plana	Adresa katastarske čestice (naziv rudine, ulice, trga i sl.)	Način uporabe katastarske čestice / Način uporabe zgrade, kućni brojevi zgrade, naziv zgrade	Površina stavke / m2	Posebni pravni režim	Primjedba
*		14	2	U PARKU KAPELA SV.JE	CRKVA	36		
*		15	2	U PARKU	GOSPODARSKA ZGRADA	370		
*		18	2	U PARKU	POMOĆNI OBJEKT	126		
*		19	2	U PARKU	KUĆA	29		
*		20/1	2	U PARKU	POMOĆNI OBJEKT	198		
*		20/2	2	U PARKU	GOSPODARSKE ZGRADE	165		
Ukupna površina katastarskih čestica upisanih u posjedovni list						924		

Napomene
"***" je oznaka katastarskih čestica koje se vode kao zgradne
"D" je oznaka koja dolazi uz katastarske čestice koje su evidentirane u više posjedovnih listova

K.O.Trsteno
307355



Ivica Ogresta
dipl. ing. geod.

Ovlašteni inženjer geodezije

GEOPLAN d.o.o.
Dubrovnik

Geo 293